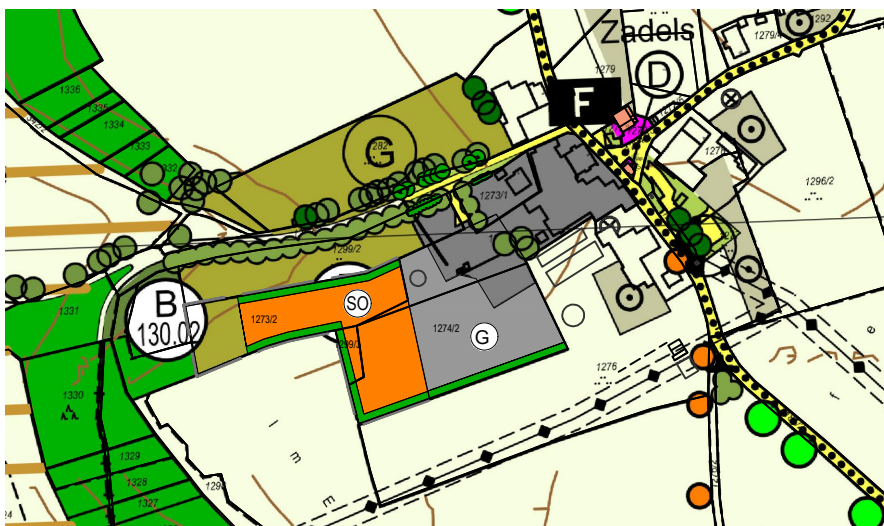






Ausschnitt aktueller Flächennutzungsplan im Ortsteil Zadels (Stand 2004)



Änderung des Flächennutzungsplanes im Ortsteil Zadels
 - Gewerbliche Bauflächen
 - Sondergebiet mit Zweckbestimmung

Legende 2. Änderung

-  Gewerbliche Bauflächen
-  Sondergebiet mit Zweckbestimmung hier: Photovoltaikanlage
-  Grünfläche
Ortsrandeingrünung
-  Gebietsumgriff des Geltungsbereichs der FNP-Änderung im Ortsbereich Zadels (1,4 ha)

MARKT RONSBURG
 SCHULWEG 3
 87671 RONSBURG



2. ÄNDERUNG FLÄCHENNUTZUNGSPLAN
 MIT INTEGRIERTEM LANDSCHAFTSPLAN

Maßstab: 1 : 5.000
 Datum: 28.04.2023
 Geändert: -

Projekt-Nr. 4531
 Plan Nr. 2.20
 Plangröße: DIN A4

Thomas Lauterbach
 Dipl.-Ing. (FH) Landespflege
 Landschaftsarchitektur und Stadtplanung
 Gerberstraße 1, 87733 Markt Rettenbach
 Tel. 08392 - 924205 Fax 08392 - 924206
 info@Lauterbach-LA.de

Gefertigt:
 Markt Rettenbach, den 28.04.2023