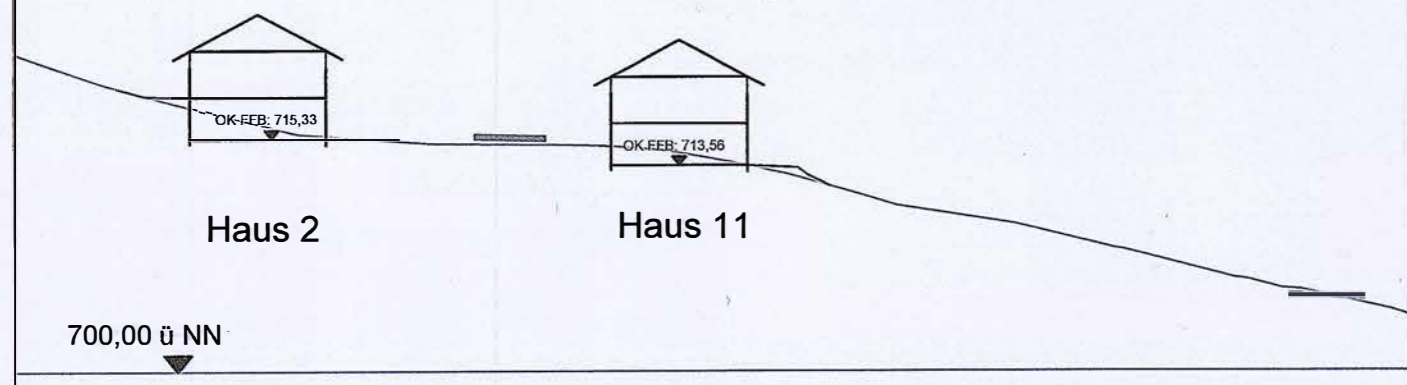
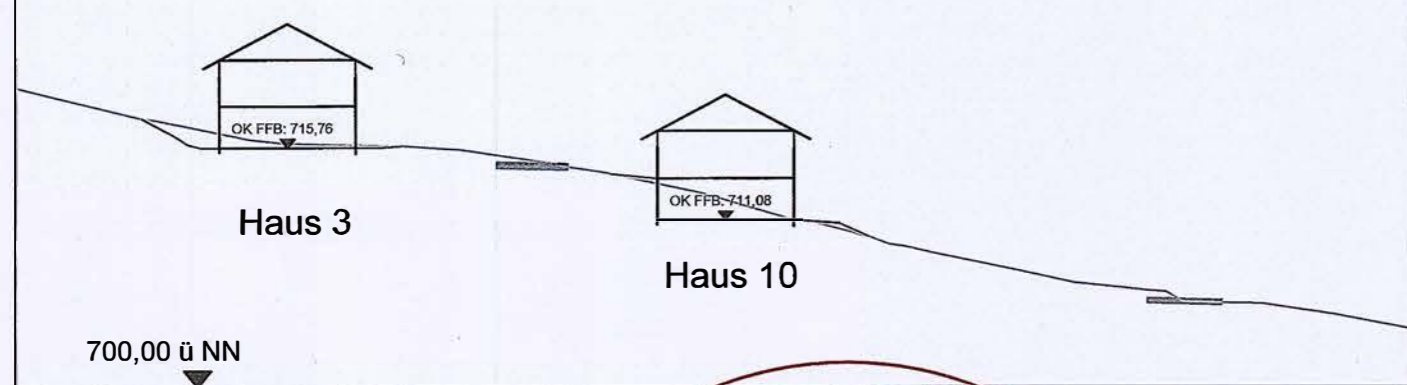


Zeichenerklärung

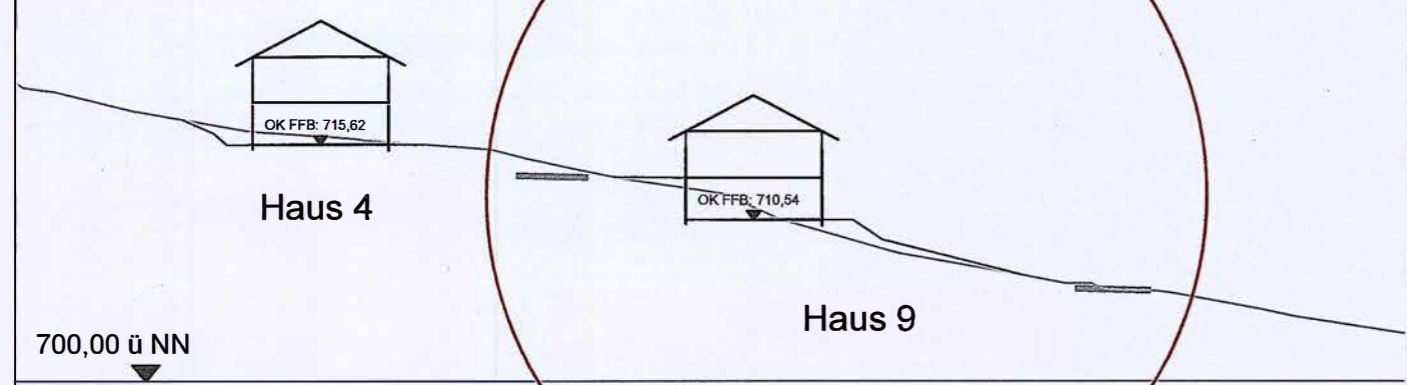
- 700,00 ü.NN Geländehöhe
- OK.FFB: 708,08 Höhe über Normalnull für die Oberkante des Fertigfußbodens
- Haus 2 Bauplatznummer
- Geplante Straßenachse
- Schematische Hausdarstellung (bei WH 5,8 m, DN 28°, Giebelbreite 9 m, Gebäudelänge 11 m)
- mögliche Geländemodellierung für Bauten
- natürliches Gelände



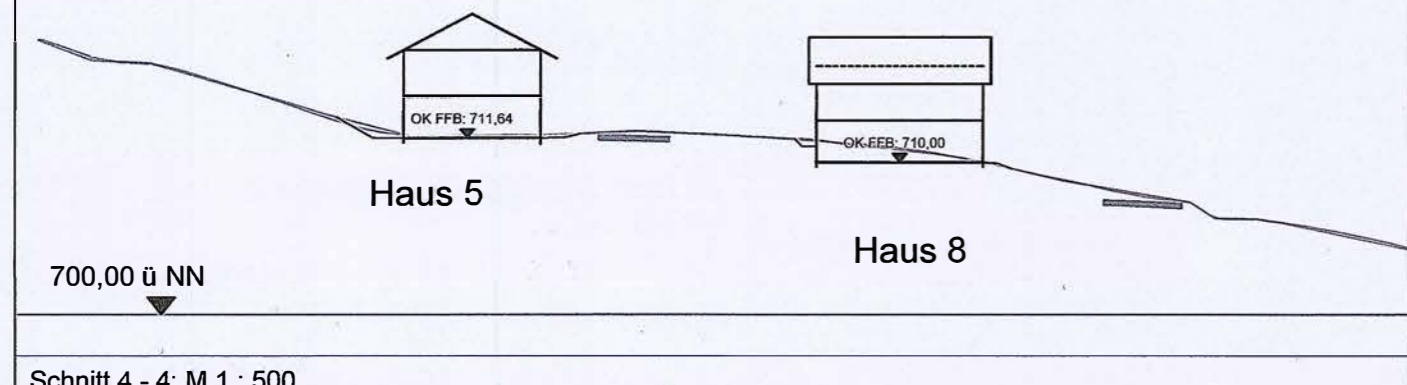
Schnitt 1 - 1; M 1 : 500



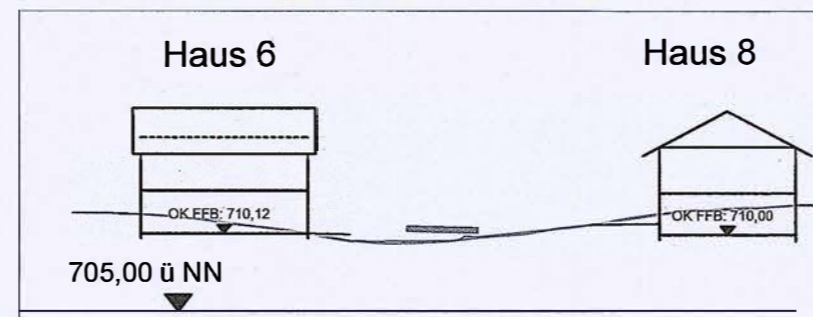
Schnitt 2 - 2; M 1 : 500



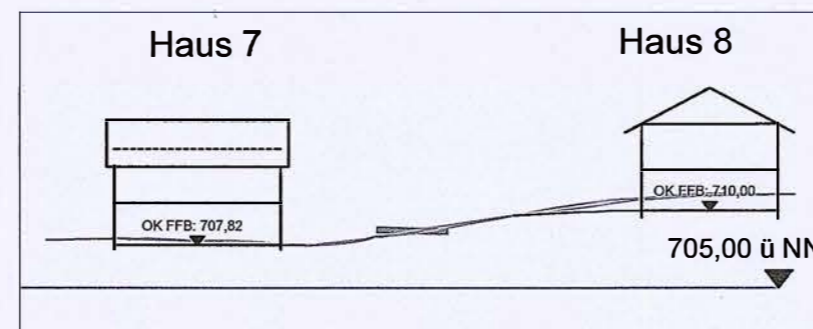
Schnitt 3 - 3; M 1 : 500



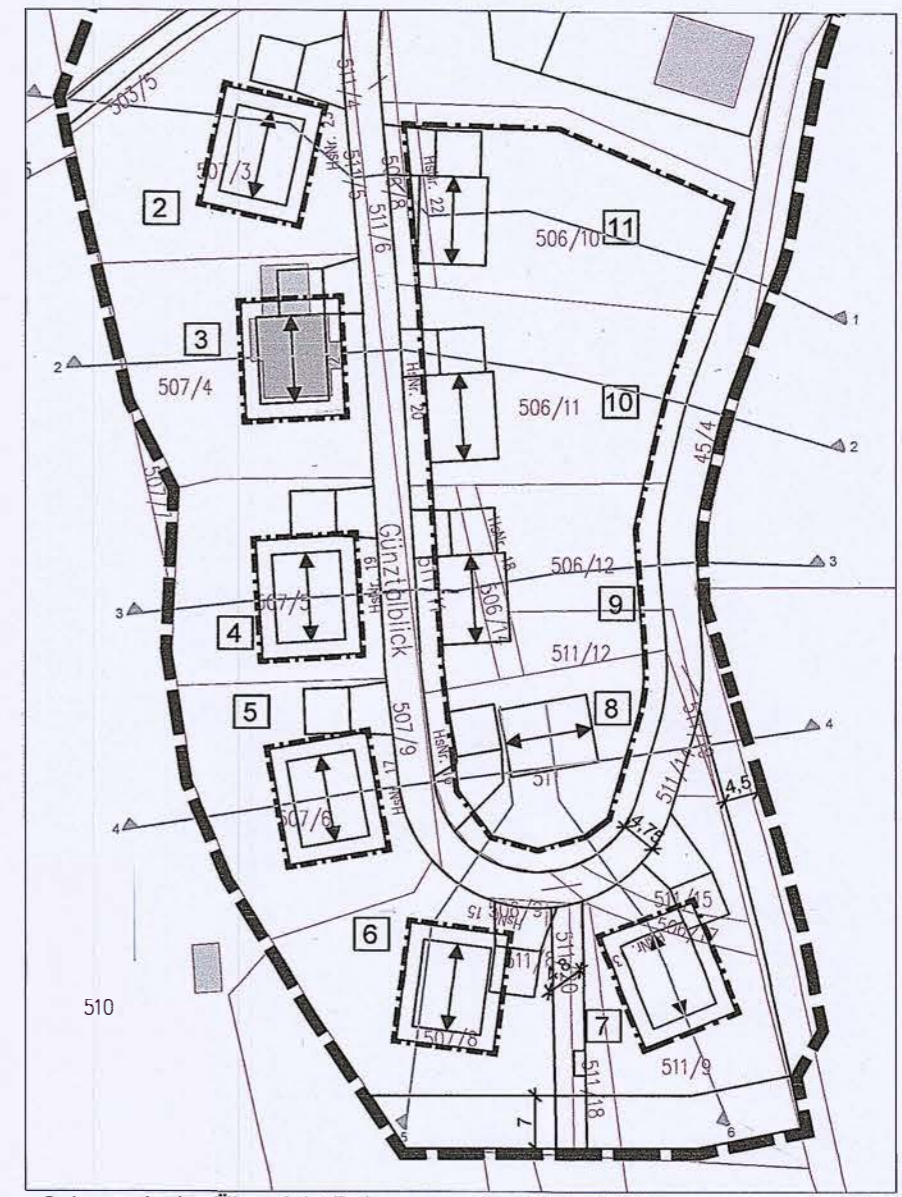
Schnitt 4 - 4; M 1 : 500



Schnitt 5 - 5; M 1 : 500



Schnitt 6 - 6; M 1 : 500



Markt Ronsberg
Landkreis Ostallgäu
Anlage 3a zum Bebauungsplan
"Wohngebiet Binzerhof", 2. Änderung
Schnitte und Höhen
Bereich A; Häuser 9 -11

abtplan büro für kommunale entwicklung
 Inhab. Thomas Haag, M.A. Architekt | Stadtplaner
 Hirschzeller Straße 8
 87600 Kaufbeuren
 Tel 08341.99727.0
 Fax 08341.99727.20
 info@abtplan.de

i. d. Fassung vom
14.07.2020